




RED DE DETECCIÓN DEL RIESGO POR PLAGUICIDAS

FICHA DE TOMA DE MUESTRAS

1. DATOS IDENTIFICATIVOS DEL MUESTREO			
CÓDIGO DEL PUNTO DE MUESTREO	EB0060-FQ		
NOMBRE DEL PUNTO DE MUESTREO	Arba de Luesia / Tauste (FQ)		
COORDENADA X	642645	DEMARCACIÓN HIDROGRÁFICA	EBRO
COORDENADA Y	4641547	CÓDIGO MASA DE AGUA	ES091MSPF106
HUSO	30	AGUAS SPF/SBT	SPF
MUNICIPIO	Tauste		
ORGANISMO/EMPRESA MUESTREO			
MUESTREADOR/ES			
CÓDIGO DE MUESTRA	50	Nº DE BOTES	2
FECHA DE MUESTREO	29/05/2024	VOLUMEN (L)	1,125
HORA DE MUESTREO	8:15	Agua estancada en el pozo	
Responsable de la finca		Tiempo de purga (min)	
Teléfono		Volumen de purga (L)	
Descripción del punto de muestreo	Zona de ribera arbórea con pequeña escollera y rocas sobre del cauce. Junto al punto de muestreo se observan parcelas de alfalfa, maíz, y cebada, que es el cultivo mayoritario.		
Descripción de acceso y localización	El punto de muestreo se encuentra entre la carretera Tudema-Aragón (A-126). Junto a la carretera se encuentra un puente y una caseta de muestreo por donde se accede a tomar la muestra de agua.		
2. RETORNOS DE RIEGO			
Punto representativo	Comunidad de Regantes		
Colector/desagüe	Otra información (especificar )		
Observaciones			
3. CARACTERÍSTICAS FÍSICO-QUÍMICAS			
pH (unidades)	7,78	Conductividad eléctrica a 20°C (µS/cm)	1792
Temperatura del agua (°C)	17,7	Otros parámetros (especificar )	
Observaciones			
4. PRECIPITACIONES, VERTIDOS E INCIDENCIAS			
Lluvia en el momento de muestreo	No	Evidencia de vertido	No
Evidencia de lluvia previa al muestreo	No		
Incidencias durante el muestreo			
5. IMÁGENES DEL PUNTO DE MUESTREO			
			
Imagen 1: Punto donde se toma la muestra		Imagen 2: Detalle de la masa de agua	
			
Imagen 3: Acceso		Imagen 4: Entorno	

6. ORTOFOTOGRAFÍA DEL PUNTO DE MUESTREO

